

ВОЛГОГРАДСКАЯ ГОРОДСКАЯ ДУМА

РЕШЕНИЕ

400066, г. Волгоград, ул. Советская, 9

тел.(8442) 33-26-55; факс.(8442) 55-17-13

от _____ № _____

Об установлении границ между
районами городского округа
город-герой Волгоград

В целях оптимизации территориального управления, руководствуясь статьями 4, 24, 26 Устава города-героя Волгограда, Волгоградская городская Дума

РЕШИЛА:

1. Установить:

границы Тракторозаводского района со смежными районами городского округа город-герой Волгоград согласно приложению 1 «Карта-схема границ между Тракторозаводским и Краснооктябрьским районами городского округа город-герой Волгоград» и приложению 2 «Картографическое описание границы между Тракторозаводским и Краснооктябрьским административными районами городского округа города-героя Волгограда (от А до Б)» к настоящему решению;

границы Краснооктябрьского района со смежными районами городского округа город-герой Волгоград согласно приложению 3 «Карта-схема границ между Краснооктябрьским, Дзержинским и Центральным районами городского округа город-герой Волгоград», приложению 4 «Картографическое описание границы между Краснооктябрьским и Центральным административными районами городского округа города-героя Волгограда (от В до Ж)» и приложению 5 Картографическое описание границы между Краснооктябрьским и Дзержинским административными районами городского округа города-героя Волгограда (от Ж до Г) к настоящему решению;

границы Дзержинского района со смежными районами городского округа город-герой Волгоград согласно приложению 6 «Карта-схема границ между Дзержинским, Центральным и Ворошиловским районами городского округа город-герой Волгоград», приложению 7 «Картографическое описание границы между Дзержинским и Центральным административными районами городского округа города-героя Волгограда (от Ж до З)» и приложению 8 «Картографическое описание границы между Дзержинским и Ворошилов-

ским административными районами городского округа города-героя Волгограда (от З до Е)» к настоящему решению;

границы Центрального района со смежными районами городского округа город-герой Волгоград согласно приложению 9 «Карта-схема границ между Центральным, Ворошиловским и Кировским районами городского округа город-герой Волгоград», приложению 10 «Картографическое описание границы между Центральным и Ворошиловским административными районами городского округа города-героя Волгограда (от Д до З)» и приложению 11 «Картографическое описание границы между Центральным и Кировским административными районами городского округа города-героя Волгограда (от Д до О)» к настоящему решению.

границы Ворошиловского района со смежными районами городского округа город-герой Волгоград согласно приложению 12 «Карта-схема границ между Ворошиловским, Советским и Кировским районами городского округа город-герой Волгоград», приложению 13 «Картографическое описание границы между Ворошиловским и Советским административными районами городского округа города-героя Волгограда (от И до К)» и приложению 14 «Картографическое описание границы между Ворошиловским и Кировским административными районами городского округа города-героя Волгограда (от И до Д)» к настоящему решению;

границы Советского района со смежными районами городского округа город-герой Волгоград согласно приложению 15 «Карта-схема границ между Советским и Кировским районами городского округа город-герой Волгоград» и приложению 16 «Картографическое описание границы между Советским и Кировским административными районами городского округа города-героя Волгограда (от И до Л)» к настоящему решению;

границы Кировского и Красноармейского районов согласно приложению 17 «Карта-схема границ между Кировским и Красноармейским районами городского округа город-герой Волгоград» и приложению 18 «Картографическое описание границы между Кировским и Красноармейским административными районами городского округа города-героя Волгограда (от М до Н)» к настоящему решению;

2. Администрации Волгограда:

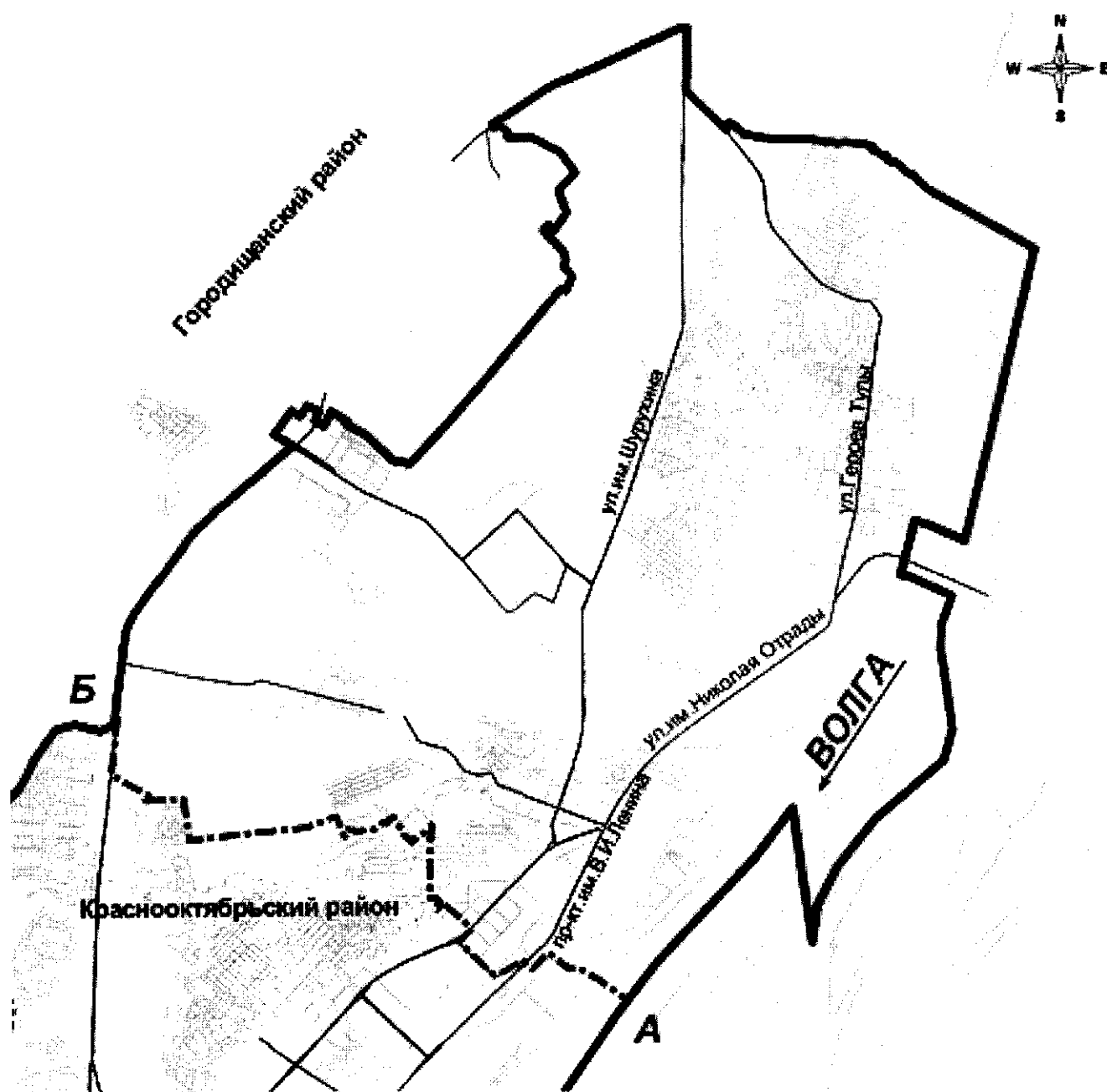
2.1. Опубликовать настоящее решение в установленном порядке.

2.2. Привести муниципальные правовые акты Волгограда в соответствии с настоящим решением.

3. Настоящее решение вступает в силу со дня его официального опубликования.

4. Контроль за исполнением настоящего решения возложить на Т.Н.Черняеву – заместителя председателя Волгоградской городской Думы.

Карта-схема границ между Тракторозаводским и Краснооктябрьским районами городского округа город-герой Волгоград



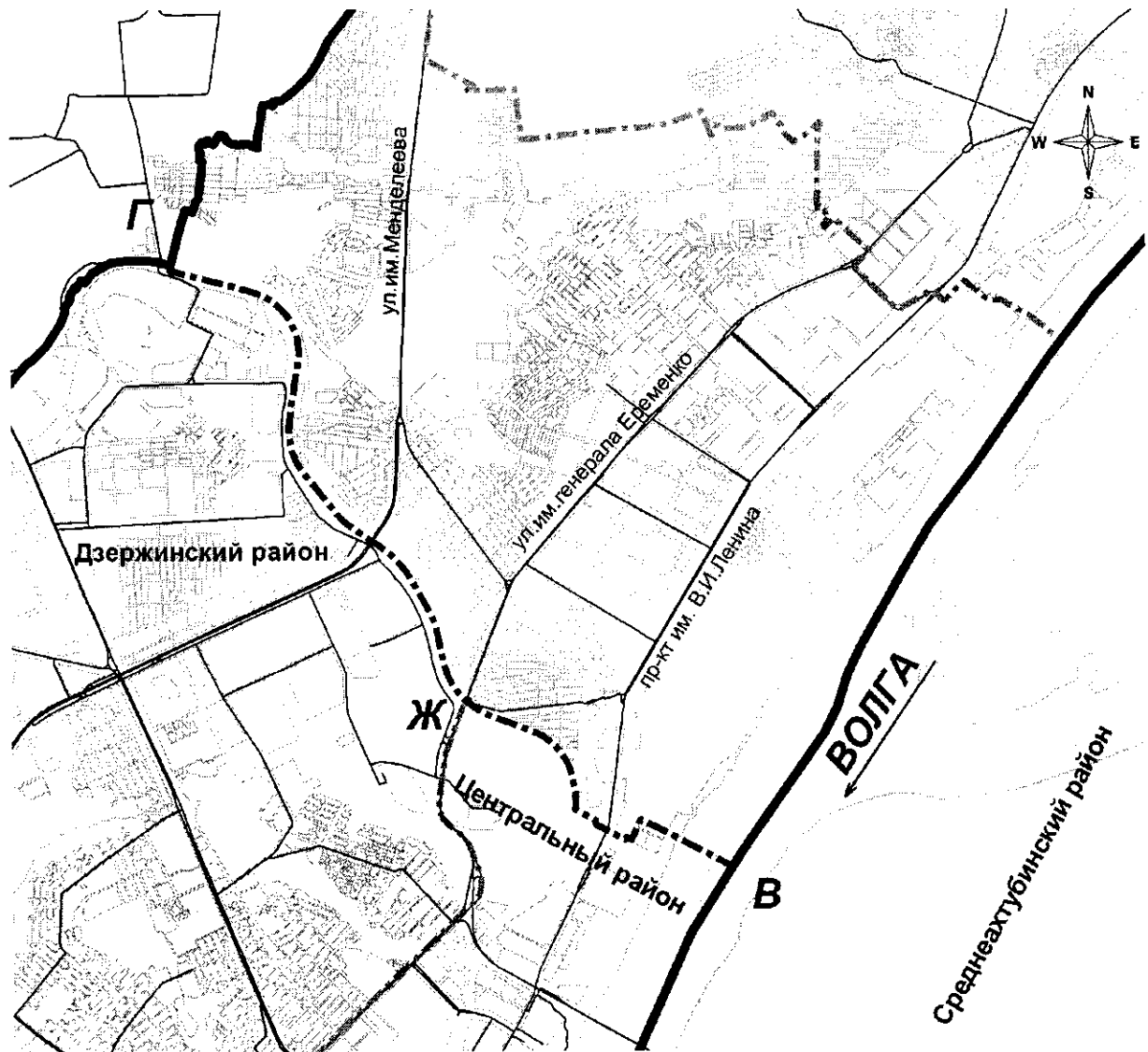
Первый заместитель председателя
Волгоградской городской Думы

И.А. Соловьева

Картографическое описание границы между Тракторозаводским и
Краснооктябрьским административными районами
городского округа города-героя Волгограда (от А до Б)

Граница начинается на фарватере р. Волга и идёт перпендикулярно береговой линии до зелёной зоны северо-восточнее производственных баз ООО «Волгоград ТВМ». Далее на северо-запад по указанной зелёной зоне до дороги, обходящей с юга производственные базы (в т.ч. ОАО Нижневолгоэлектромонтаж). Далее 100 метров на запад вдоль дороги (по северному её краю), вдоль фактической юго-западной границы указанных производственных баз на северо-запад до пересечения с северо-западным основанием насыпи трамвайных путей. Далее 280 метров вдоль трамвайных путей на юго-запад до пересечения с проекцией северного края эстакады. Далее в створе указанной проекции 148 метров на северо-запад до пересечения с северным краем проезжей части ул. Тарифной (на перекрёстке ул. Тарифной с пр-кт. им. В.И.Ленина). Далее по северо-восточному краю проезжей части ул. Тарифной на северо-запад до пересечения с ул. Ополченской; 148 метров по юго-восточному краю ул. Ополченской до пересечения с ул. Атласовой и далее 788 метров на северо-запад по ул. Атласовая до фактических южных границ частного сектора (ул. Электрогорская). Огибает с северо-западной стороны жилой дом по адресу ул. им. Луговского, 4; далее 878 метров на север по ул. Бакунина до конца улицы, далее в створе с ней до пересечения с подножием склона, далее по подножию склона в юго-западном направлении до грунтовой дороги; далее по грунтовой дороге на северо-запад до пересечения с асфальтированной дорогой; далее 253м по восточному краю указанной дороги на север. Далее идёт в юго-западном направлении по подножию склона до грунтовой дороги идущей вдоль восточной границы СТ «Транспортник»; далее 258 метров на северо-запад вдоль указанной грунтовой дороги до пересечением с северным основанием насыпи железнодорожных путей; далее 1800 метров на запад вдоль указанного основания насыпи ж/д путей до жилого массива (дома по ул. Аграрная); далее в створе восточного края асфальтированной дороги (с восточной стороны указанного жилого массива) до северных границ указанного жилого массива; далее на запад 326м по направлению к т-образному перекрёстку асфальтированной дороги к карьере, Далее 640м параллельно асфальтированной дороге (на расстоянии 72 м от её восточного края проезжей части) на северо-запад до пересечения с ул. Менделеева; далее 680 метров по восточному краю ул. Менделеева до окончания лесополосы; заворачивает на 90гр на запад и, напротив грунтовой дороги севернее лесополосы, пересекает границу города.

Карта-схема границ между Краснооктябрьским,
Дзержинским и Центральным районами
городского округа город-герой Волгоград



Первый заместитель председателя
Волгоградской городской Думы

И.А. Соловьева

Картографическое описание границы между Краснооктябрьским и
Центральным административными районами
городского округа города-героя Волгограда (от **В** до **Ж**)

Граница начинается на фарватере р. Волга и идёт в северо-западном направлении по створу южного края проезжей части местного проезда промышленной зоны (вдоль парковки) до существующего бетонного забора, далее по забору 206.6 метров на юго-запад и 34.4 метра на северо-запад до конца забора и упирается в нежилое строение. Далее по юго-восточному торцу строения до угла, 12 метров по юго-западному торцу указанного строения и под углом 90° поворачивает на угол металлической ограды. Далее граница идёт на северо-запад по металлической ограде и по стене промышленного здания 118.2 метров до края стены, далее 102 метра на северо-запад на угол парапета мемориальной площадки. Далее в створе парапета северо-восточного торца мемориальной площадки 99.4 метра на северо-запад до пересечения с бетонным существующим забором административно-производственного комплекса (ул. Шоссейная, 1). Далее 15.3 метра по указанному забору на север, 27.3 по сопряжённой металлической ограде до угла и 214.8 метров на северо-запад по направлению на ливневую трубу под железной дорогой (диаметром 600 мм). Далее по северному краю трубы через железнодорожное полотно до крайнего (западного) рельса. По указанному рельсу 1679 метров до пересечения с проекцией западного края проезжей части под путепроводом через ул. Лермонтова. (точка **Ж**).

Первый заместитель председателя
Волгоградской городской Думы

И.А. Соловьева

Картографическое описание границы между Краснооктябрьским и
Дзержинским административными районами
городского округа города-героя Волгограда (от **Ж** до **Г**)

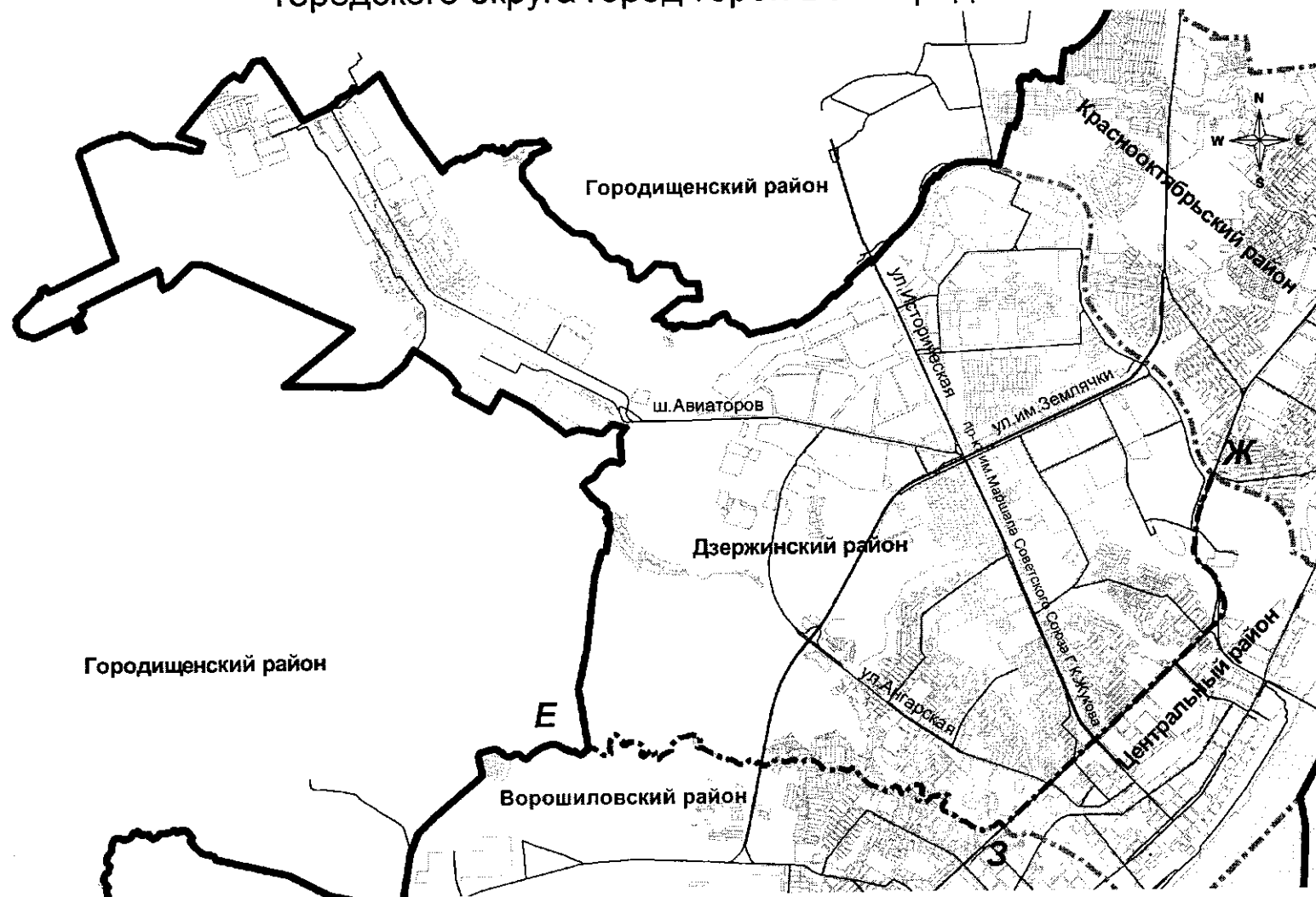
От пересечения северного рельса с проекцией западного края проезжей части под путепроводом через ул. Лермонтова по указанному рельсу в северо-западном направлении 5700 метров до пересечения с границей городского округа города-героя Волгограда.

Первый заместитель председателя
Волгоградской городской Думы

И.А. Соловьева

Приложение 6
к решению Волгоградской
городской Думы
от _____ № _____

Карта-схема границ между Дзержинским,
Центральным и Ворошиловскими районами
городского округа город-герой Волгоград



Первый заместитель председателя Волгоградской
городской Думы

И.А. Соловьева

Приложение 7
к решению Волгоградской
городской Думы
от _____ № _____

Картографическое описание границы между Дзержинским и Центральным
административными районами
городского округа города-героя Волгограда (от Ж до З)

Граница начинается на пересечение проекции северного рельса с западным краем проезжей части под путепроводом через ул. Лермонтова и идёт на север. Далее по правому, по ходу движения, краю ул. им. Рокоссовского до пересечения с ул. Качинцев, затем так же по северо-западному краю проезжей части ул. им. Рокоссовского до пересечения с проекцией центра коллектора под дамбой через реку Царица.

Первый заместитель председателя
Волгоградской городской Думы

И.А. Соловьева

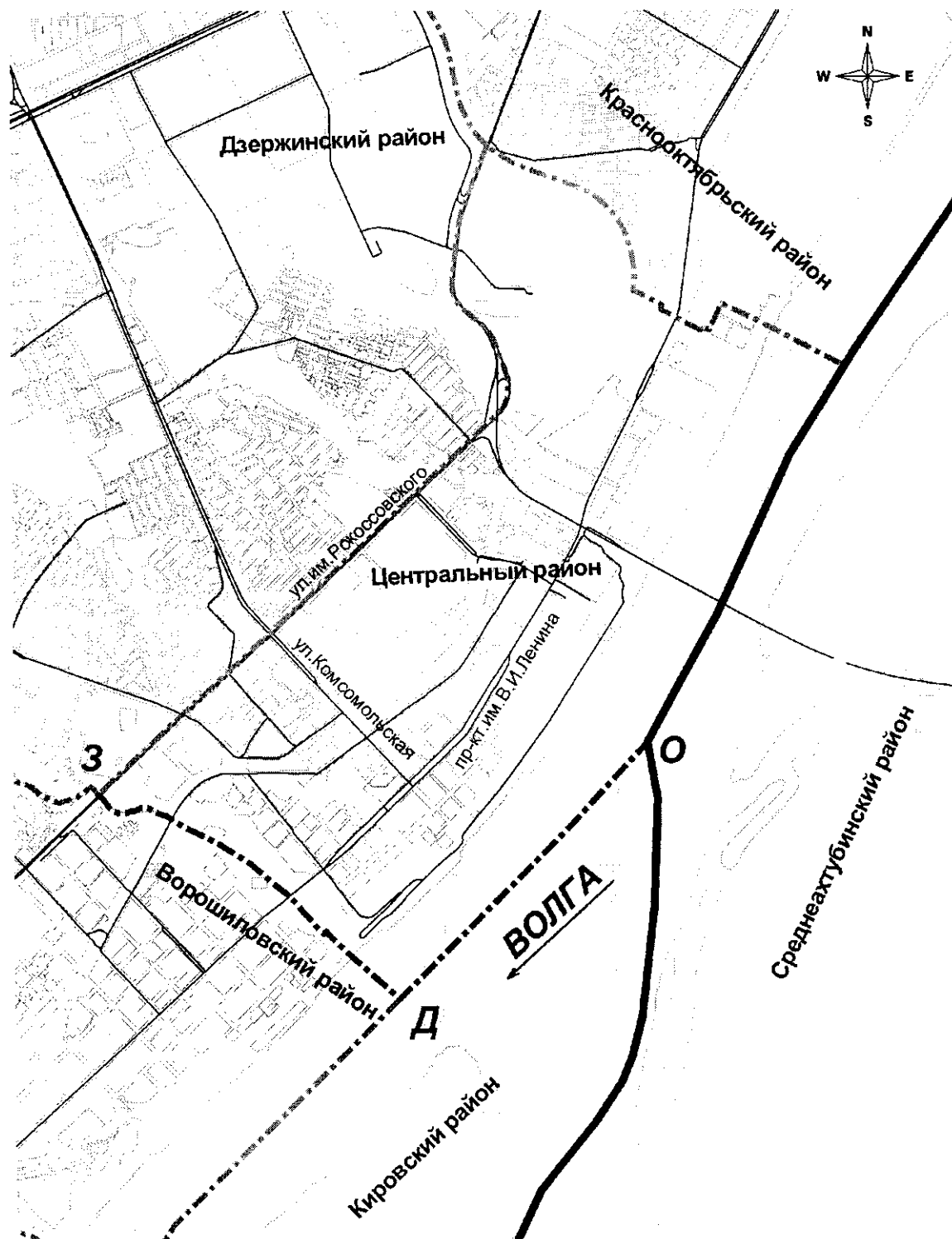
Картографическое описание границы между Дзержинским и Ворошиловским
административными районами
городского округа города-героя Волгограда (от *З* до *Е*)

Граница начинается на пересечении проекции центра коллектора (под дамбой через реку Царица) с северо-западным краем проезжей части ул. им. Рокоссовского, идёт на северо-запад по тальвегу балки (русло р. Пионерка), пересекает мост по ул. Полоненко (проезд с ул. Елецкой на пос. Ангарский), пересекает виадук 3-й продольной магистрали (по южным сторонам третьих с севера опор), и далее по руслу р.Пионерка на запад до границы городского округа Волгоград, по пути пересекая через 453 метра грунтовую дорогу и через 948 метров затапливаемую грунтовую дорогу.

Первый заместитель председателя
Волгоградской городской Думы

И.А. Соловьева

Карта-схема границы между Центральным,
Ворошиловским и Кировским районами
городского округа город-герой Волгоград



Первый заместитель председателя
Волгоградской городской Думы

И.А. Соловьева

Картографическое описание границы между Центральным и Ворошиловским
административными районами
городского округа города-героя Волгограда (от Д до З)

От фарватера Волги, перпендикулярно береговой линии на северо-запад по направлению к выходу канализационного коллектора. Далее, на северо-запад по проекции оси канализационного коллектора в пойме реки Царица до проекции оси южной (одна из трёх) водопропускной трубы под ул. Глубокоовражной и под железнодорожной дамбой. Далее по тальвегу (ручью) балки Царица до пересечения с проекцией центра коллектора (под дамбой через реку Царица) с северо-западным краем проезжей части ул. им. Рокоссовского.

Первый заместитель председателя
Волгоградской городской Думы

И.А. Соловьева

Приложение 11
к решению Волгоградской
городской Думы
от _____ № _____

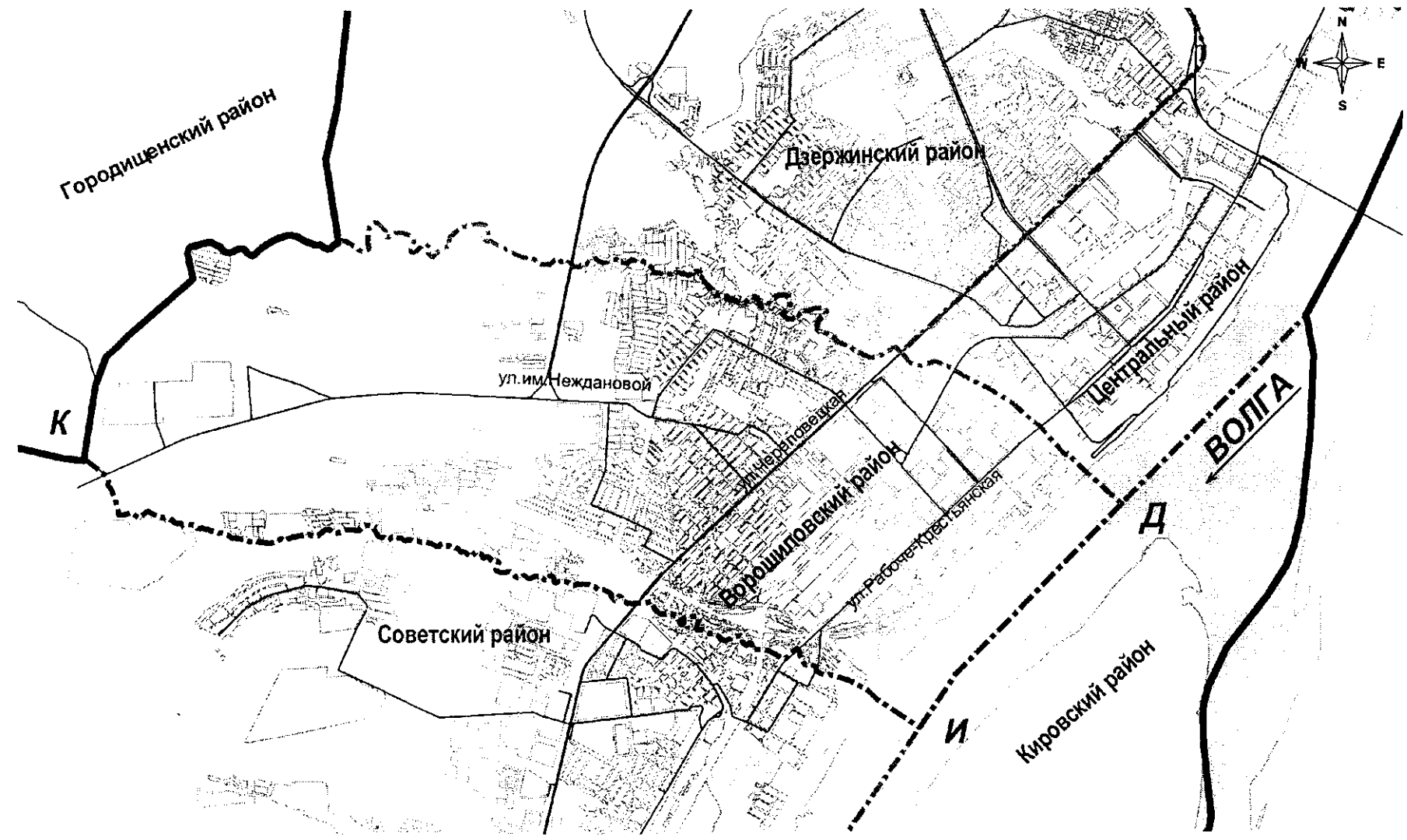
Картографическое описание границы между Центральным и Кировским
административными районами
городского округа города-героя Волгограда (от *Д* до *О*)

Граница начинается на пересечении перпендикуляра к береговой линии (восстановленного из точки выхода оси канализационного коллектора) и фарватера р. Волга, и идёт 2663 метра по фарватеру против течения.

Первый заместитель председателя
Волгоградской городской Думы

И.А. Соловьева

Карта-схема границы между Ворошиловским,
Советским и Кировским районами
городского округа город-герой Волгоград



Первый заместитель председателя
Волгоградской городской Думы

И.А. Соловьева

Картографическое описание границы между Ворошиловским и Советским
административными районами
городского округа города-героя Волгограда (от *И* до *К*)

Граница начинается на фарватере Волги и проходит 1198.1 метров в створе северо-восточного забора автомобильной стоянки до пересечения с восточным краем проезжей части по ул. Базисная. Далее 56 метров по указанному краю в северном направлении, поворачивает на 90 градусов на северо-запад и идёт 277 метров на северо-восточный угол проезжей части выезда с автомойки, попутно огибая с юга кварталы индивидуальной жилой застройки. Далее пересекает ул. Рабоче-Крестьянскую, идёт 147 метров на юго-запад по краю её проезжей части, поворачивает направо и идёт 50 метров в створе с юго-западной стеной опорной конструкции. Далее упирается в северо-восточную стену следующей опорной конструкции, обходит её по периметру с юго-запада до западного угла. От него 150 метров на северо-запад по направлению к водопропускной трубе балки Ельшанская и по проекции оси трубы пересекает железную дорогу в западном направлении. Далее по тальвегу(ручью) балки Ельшанская 947 метров в северо-западном направлении до водоводной трубы под грунтовой дорогой. По проекции оси трубы пересекает дорогу и идёт 554 метра на северо-запад по тальвегу (ручью) балки до железобетонной водоводной трубы в железнодорожной дамбе. Далее 22 метра на запад до железобетонной водоводной трубы (под 2-й продольной магистралью) и пересекает проезжую часть по проекции оси указанной трубы. Далее 1098 метров в северо-западном направлении по тальвегу (ручью) балки Ельшанская до водоводной трубы под дорогой (от улицы посёлка кирпичный завод №2 до ул. Качуевской). Далее по проекции оси водоводной трубы через дорогу и, обходя водный объект с севера, идёт 5 км в направлении северо-запада по тальвегу(ручью) балки до грунтовой дороги от с.т. «Здоровье» до ул. им. Неждановой (огибая с севера с.т. «Садовод», с юга с.т. «Просвещение», «Спартак», «Прогресс», «Энтузиаст», с севера ст. «Куйбышевец», «Победа», «Здоровье»). Далее 428м на север по западному краю указанной дороги до перекрёстка улиц им. Неждановой и Дунайской. Далее 210м на северо-запад по западному краю проезжей части ул. Дунайской и 45 метров на запад до пересечения с границей городского округа город герой Волгоград.

Первый заместитель председателя
Волгоградской городской Думы

И.А. Соловьева

Приложение 14
к решению Волгоградской
городской Думы
от _____ № _____

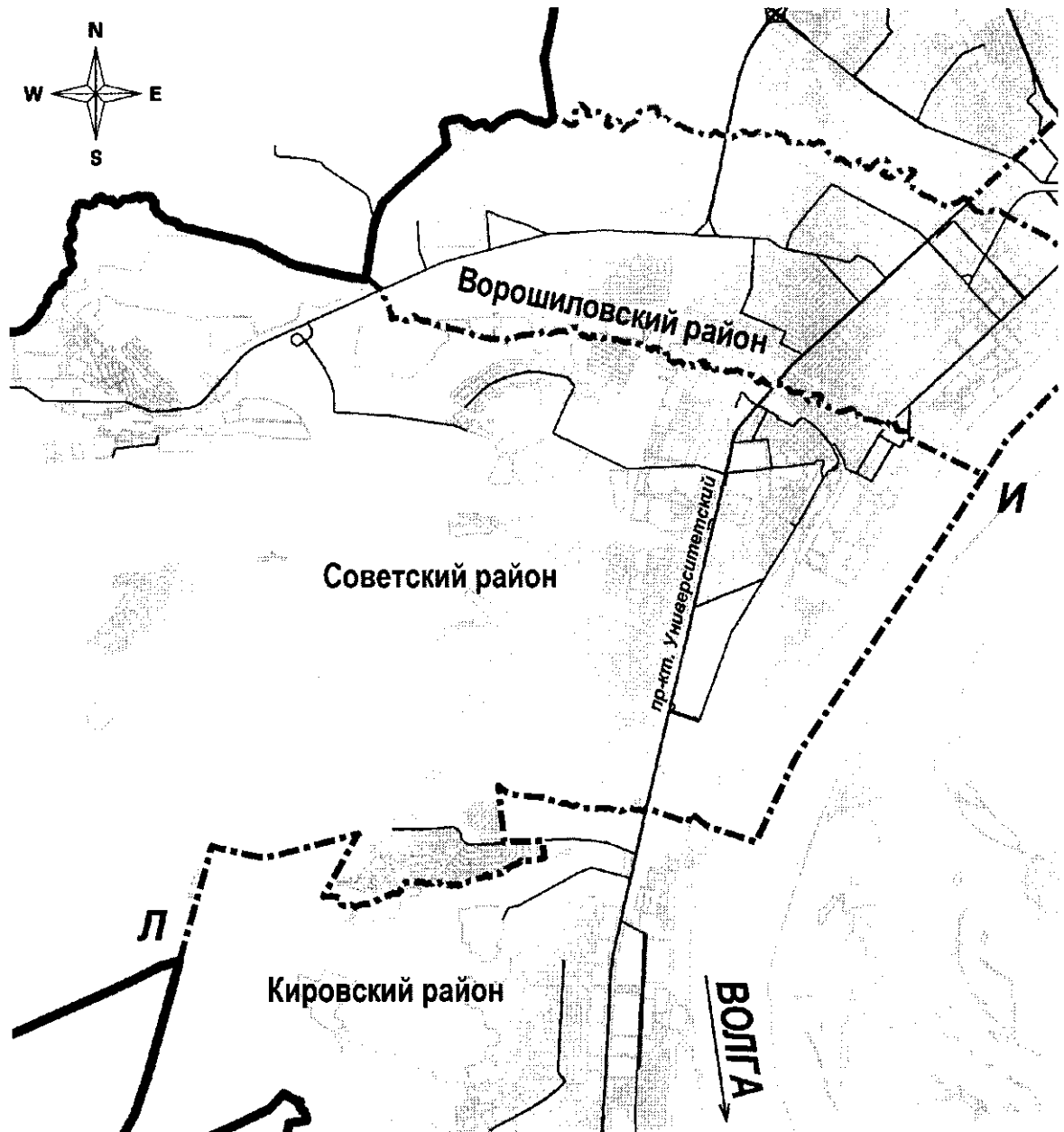
Картографическое описание границы между Ворошиловским и Кировским
административными районами
городского округа города-героя Волгограда (от *И* до *Д*)

Граница начинается на пересечении створа забора автостоянки и фарватера р. Волга и идёт 2963 метра вверх по течению (на северо-восток).

Первый заместитель председателя
Волгоградской городской Думы

И.А. Соловьева

Карта-схема границы между Советским и Кировским районами городского округа город-герой Волгоград



Первый заместитель председателя
Волгоградской городской Думы

И.А. Соловьева

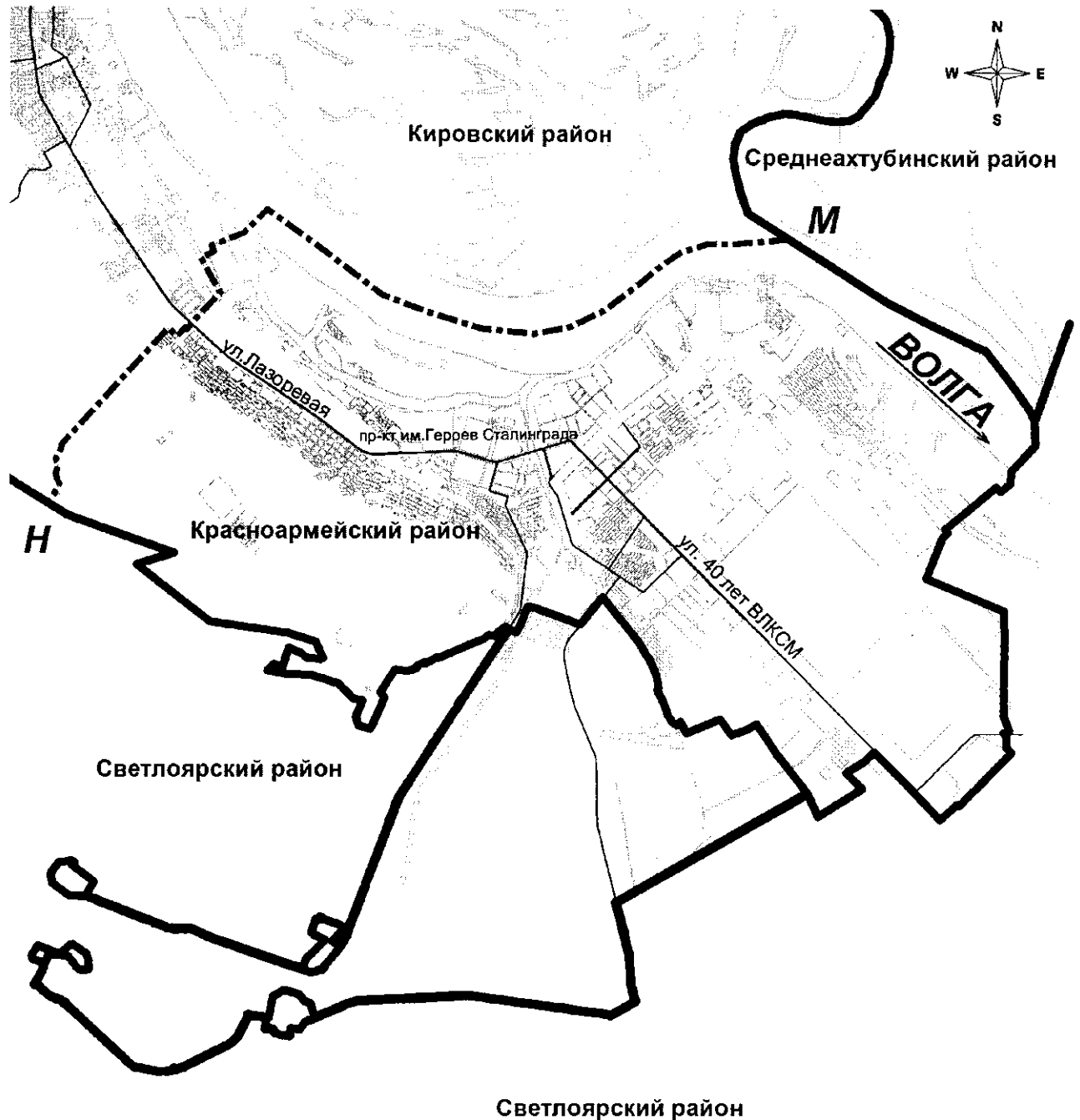
Картографическое описание границы между Советским и Кировским
административными районами
городского округа города-героя Волгограда (от *И* до *Л*)

Граница начинается на границе городского округа города-героя Волгограда и проходит 5,88км по фарватеру Волги по течению, поворачивает перпендикулярно береговой линии и идёт на северо-запад 675м по направлению к углу существующего бетонного забора до пересечения с северо-восточным краем проезжей части местного проезда вдоль ремзавода (ул. Самарская, 1г). Далее 282,7м на северо-запад в створе указанного края проезжей части до пересечения с крайним северо-западным рельсом железной дороги. Далее граница идёт 132,5м по рельсу в северном направлении, поворачивает направо и идёт в створе северного края проезжей части местного проезда южнее ТРЦ «Акварель» до проспекта Университетского. Далее поворачивает в южном направлении и идет 56,5м по западной границе проезжей части проспекта Университетского, затем поворачивает в западном направлении и проходит 2117,3 м по тальвегу балки. Далее идет в южном направлении 780,2м параллельно кварталам индивидуальной жилой застройки до дороги по ул. им. Григория Засекина, поворачивает в восточном направлении и идет 525,8м по северному краю проезжей части ул. им. Григория Засекина. Далее поворачивает в южном направлении проходит 238,8м параллельно кварталам индивидуальной жилой застройки до тальвега балки. Далее проходит в западном направлении 3544,5м по тальвегу балки, оставляя пруды со стороны Советского района. Далее поворачивает в северо-восточном направлении и проходит 972 метра до пересечения с дорогой на Новый Рогачик в 30м западнее примыкания к ней грунтовой дороги по ул. Даманская. Далее идет в западном направлении 2043м по южному краю проезжей части дороги на Новый Рогачик, поворачивает в юго-западном направлении и идёт 1616м в створе с границей городского округа город герой Волгоград до пересечения с ней.

Первый заместитель председателя
Волгоградской городской Думы

И.А. Соловьева

Карта-схема границы между Кировским и Красноармейским районами городского округа город-герой Волгоград



Первый заместитель председателя
Волгоградской городской Думы

И.А. Соловьева

Картографическое описание границы между Кировским и Красноармейским
административными районами
городского округа города-героя Волгограда (от *М* до *Н*)

Граница начинается на границе городского округа города-героя Волгограда и проходит 11.3 км. по фарватеру Волги против течения, огибая о. Сарпинский с южной стороны. Далее перпендикулярно береговой линии до пересечения с створом существующего бетонного забора. Далее по створу существующего бетонного забора, ограничивающего территорию Химпрома, и далее по нему. Через 293 м. на юго-восток по бетонному забору между промышленными площадками цехов по переработке вторцветмета. Через 134 м. на юго-запад по краю асфальто-бетонного покрытия. Затем граница идет на угол существующего бетонного забора территории научно-исследовательского центра «Химпром». Далее в юго-западном направлении по бетонному забору и в створе с ним пересекая железнодорожные пути. Далее в юго-восточном направлении по правому рельсу до пересечения с переездом. Затем в юго-западном направлении по правому краю проезжей части пересекая проезжую часть ул. Лазоревой. Через 120 м. от края проезжей части ул. Лазоревой, поворачивает на северо-запад и огибает с северо-восточной и северо-западной стороны квартал индивидуальной жилой застройки до пересечения с ул. Зеленоградской. Далее на северо-запад по правому краю проезжей части, затем поворачивает на юго-запад огибая кварталы индивидуальной жилой застройки. Далее по прямой в юго-западном направлении до пересечения с оврагом. Далее по тальвегу оврага до пересечения с границей городского округа города-героя Волгограда.

Первый заместитель председателя
Волгоградской городской Думы

И.А. Соловьева